

FELSŐMOC SOLÁD



FELSŐMOC SOLÁD

Földrajzi elhelyezkedés	A község Balaton és Kaposvár között, a megyeszékhelytől 27 km északra fekszik. A 67-es főútról jól megközelíthető egy rövid bekötőúton, vonattal pedig a Kaposvár és Siófok közötti vonalon.
Lakosságszám	468
A település nevének jelentése	A település neve a régies és népnyelvi Mocsola, Mocsár, Pocsolya szóból származik, s 'kenderáztatót' is jelent – a terület jellegzetességére is utal. A megkülönböztető előtag az alsómocsolád előtagjával van kapcsolatban. Azt jelenti, hogy attól északabbra fekszik. A „-d” képző megjelenése a névben a XVI. századra tehető.
A település első említése	Oklevelek tanúsága szerint a község ősi magyar település, említése 1229-ből való, 'Muchola' alakban. 1908-tól Felsőmocsolád.
Az önkormányzat elérhetőségei	Felsőmocsolád Község Önkormányzata 7456 Felsőmocsolád, Rákóczi u. 35. Tel.: 82/704-679 E-mail: felsomocsolad@freemail.hu Társult település a Mernyei Közös Önkormányzati Hivatalhoz
Polgármester	Vogl Szilvia
Jegyző	Göndöcs Edina



A község történetének fontosabb eseményei

Már a tatárjárás előtt lakott település volt. A török hódoltság alatt elnéptelenedett, de a Vázsonyi család német telepesekkel gyarapította a lakosságot. E családok jöttére ma is bizonyóságot adnak a családnevek. A községben erős volt a protestáns vallás, 1785-ben a helyi református gyülekezet kétnyelvű iskola fenntartására is engedélyt kapott.

A falu fejlődését nagyban segítette a vasúthálózat fejlesztése, különösen az 1906-ban átadott, Kaposvárt Siófokkal összekötő vonal megléte. Ezután épült új iskola és hitel-szövetkezet, valamint iparos és polgári kör is alakult.

Felsőmocsoládnak az első világháborúban 18, a másodikban 25 hősi halottja volt.

Jellemző tevékenységek a községben

Földművelés, állattenyésztés, vendéglátás, erdőgazdálkodás.




Az infrastruktúra kiépítettsége

- Internet: szélessávú (korlátlan)
- A könyvtár nyitva tartása: szombat, vasárnap 13–16-ig (21)
- Orvosi rendelés: hétfő és csütörtök 13–15-ig

A település nevezetességei

- Református templom (épült: 1787–1790) (4, 5)
- Katolikus templom (régén „Erős kastély”, épült: 1790) (7, 9)
- Őskeresztény imaház (épült: az 1900-as évek elején) (1, 2)
- Vázsonyi Kúria (épült: az 1800-as évek elején)
- Bánó Mária Kastélyszálló (épült: 1810–1814) (10, 11, 12, 13, 14, 16)
- Bárány sírkápolna (feltehetően a XIX. század elején épült)
- Hősök kertje – világháborús emlékmű (1943-ban adták át) (17)
- 400 éves Öreg hárs (2011-ben az Év fája és 2012. Európai év fája díj nyertese) (18, 19)
- „Pokol torka”
- Lucai Bükkös
- „Király Asztala”
- Szigeti rét
- A temetőben lévő erdei fenyő









8



A község történetéhez kapcsolódó nevezetes személyek


- *Felsőmocsolád díszpolgárai:*
Dr. Sélley Miklós, Rápó Mihályné, Bánó Iván
- *Felsőmocsolád Emlékmesei:*
Poth Ferenc, Orbán Gézáné, Önkéntes Tűzoltó Egyesület
- *Tanítók:*
Hoffman József, Hátsági Béla, Bartha Jenő, Fazekas Károly
- *Lelkipásztorok:*
Dömény József, Kovács Gábor, Konrád György, Endrédi János, Krakker Dezső
- *Első körorvos:*
Dr. Sélley Elek
- Vázsonyi család, a Vázsonyi-örökösök, Delenkai Erős József, Bárány család, Erős család, Kacskovics család, Bánó család



9



10



11





12




13



14





Jellemző termékek, nagyfoglalkoztatók

- Gabonafélék, sertés
- Inter-Mező Kft.,
- Bánó Mária Kastélyszálló,
- Patalom-Farm Kft.

Korábbi kiadványok a faluról


- Somogy vármegye Somogyi Almanach, Felsőmocolád múltja és jelene a jövőnek (helyi kiadvány – kézirat)

A környék nevezetességei

- Igal termálfürdő
- Gesztenye kastélyszálló
- Polányi-kastély
- mernyei római katolikus templom
- volt általános iskola épülete
- Ecseny evangélikus temploma
- Kisbárapáti római katolikus temploma
- gamási római katolikus templom



16



17





